

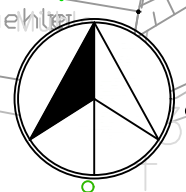
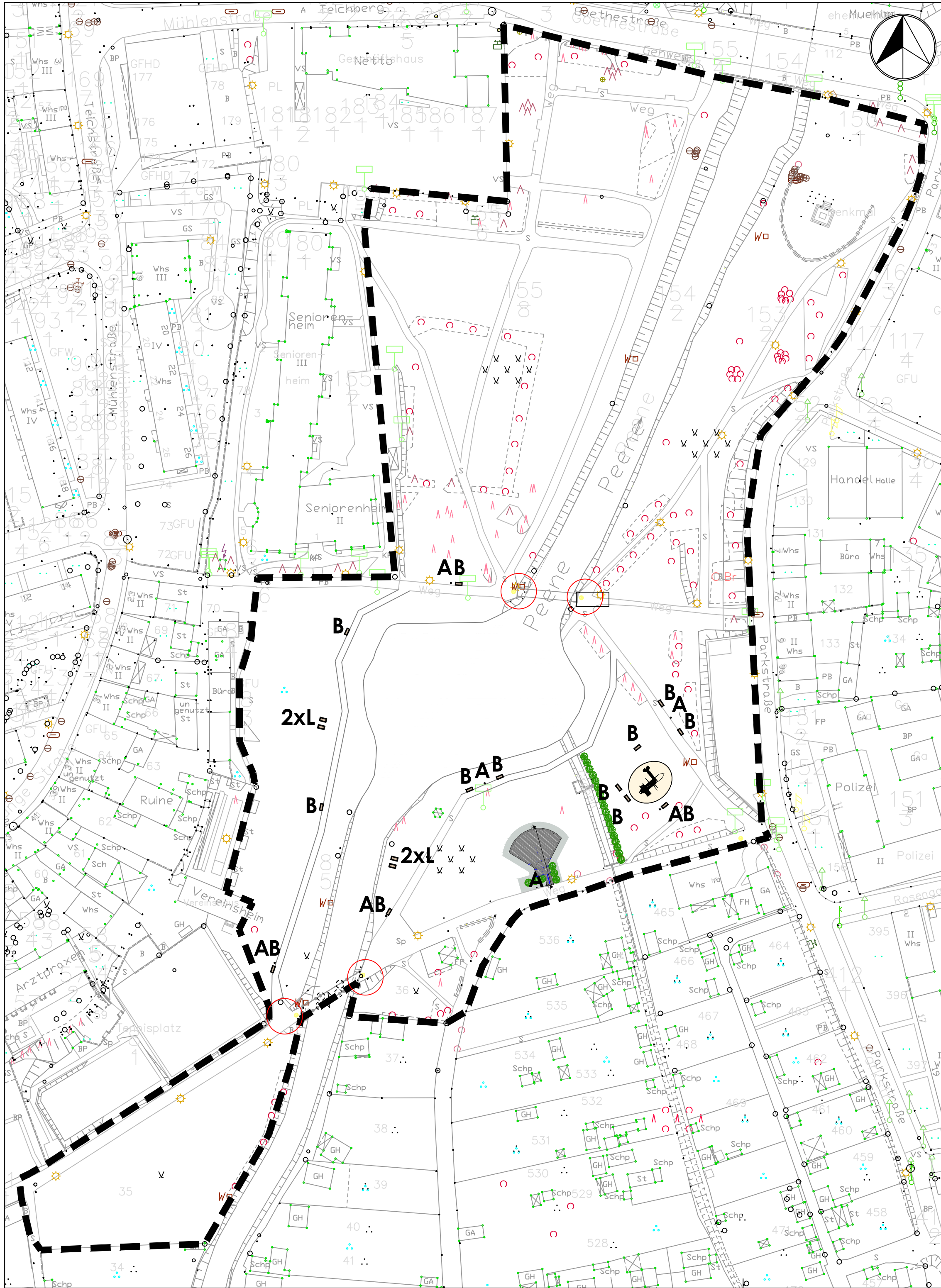
<b>Informationsvorlage</b>		<b>Vorlage-Nr:</b> 2024/MC/092
Federführend: Bürgermeister		Status: öffentlich
		Datum: 27.08.2024
		Verfasser: Frau J. Pecat
		FBL: Herr A. Müller
<b>Vorstellung der Gesamtmaßnahme Stadtpark Malchin</b>		
<b>Behandlung</b>	<b>Termin</b>	<b>Beratungsfolge</b>
Öffentlich	02.09.2024	Bauausschuss der Stadt Malchin

**Information:**

Der Bürgermeister stellt die Gesamtmaßnahme „Sanierung Stadtpark Malchin“ vor.

**Anlagen:**

Planung  
 VVN Denkmal  
 Wege  
 Übersicht Spielschiff  
 Skizze Pavillon



**Zeichenerklärung**

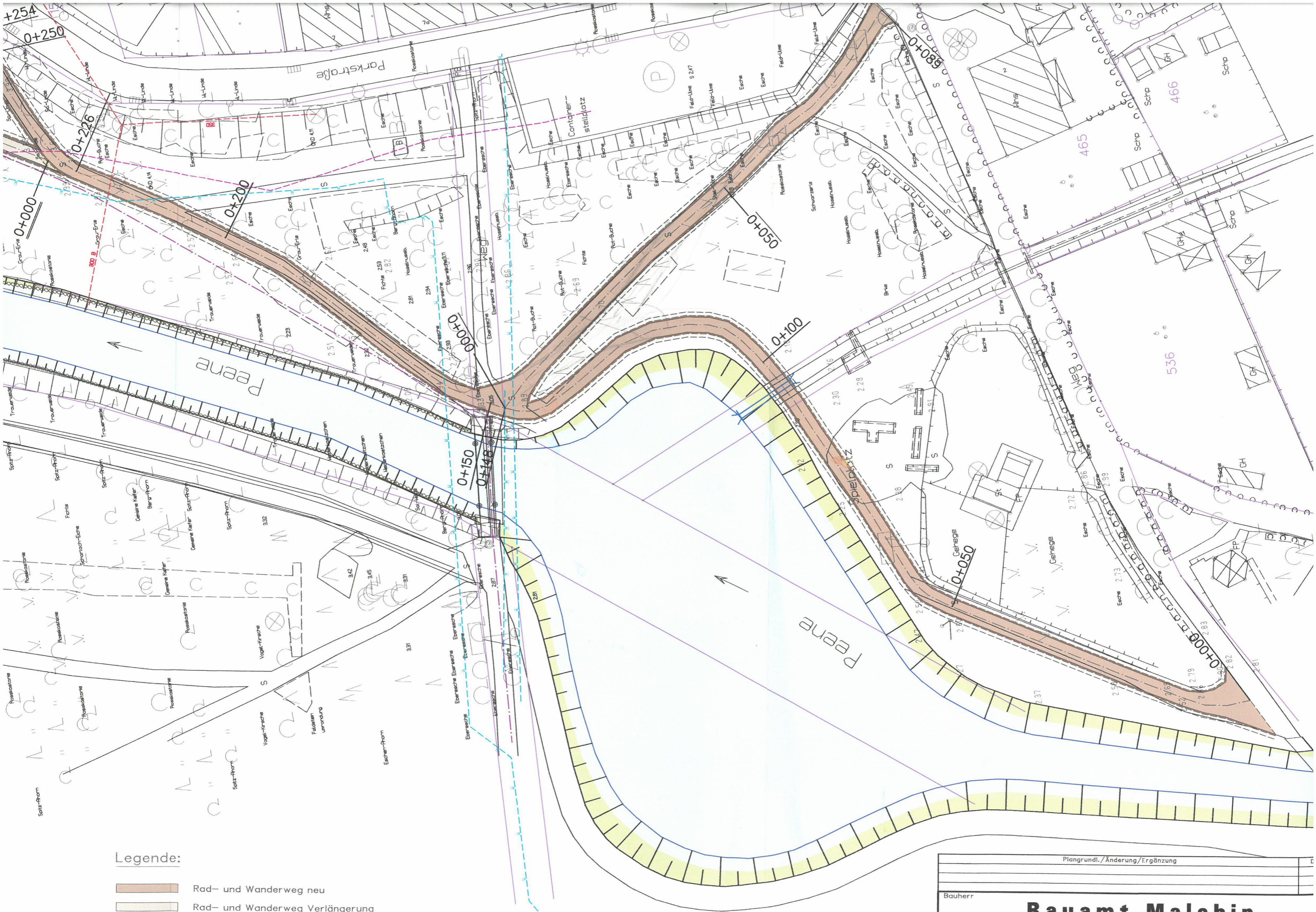
- B** Standort Sitzbank
- L** Standort Liege
- A** Standort Abfallbehälter
- Abpflanzung / Hecke
- Pflasterung Brückenantritt

Projekt / Auftraggeber:	<b>Stadt Malchin</b> <b>Städtebauliche Erneuerung "Altstadt"</b> <b>Freianlagenplanung Stadtpark Malchin</b>
Plan:	Übersichtslageplan
Projekt / Auftraggeber:	<b>Stadt Malchin</b> Über GOS mbH Kiel Kleiner Kuhberg 22 24103 Kiel
Plan:	Übersichtslageplan
Projekt / Auftraggeber:	<b>A &amp; S GmbH Neubrandenburg</b> architekten stadtplaner ingenieure August-Milarch-Straße 1 · 17033 Neubrandenburg Tel.: (0395) 581020 Fax: (0395) 5810215 E-Mail: architekt@as-neubrandenburg.de
Projektnr./Pfad:	N:2024C020130/cad
Planungsphase:	3
Datum:	05.07.2024
Maßstab:	1:1000
Blattnummer:	3001
Bearbeiter:	Bernhardt

# Fotos VVN-Denkmal

Stand: 08.2024

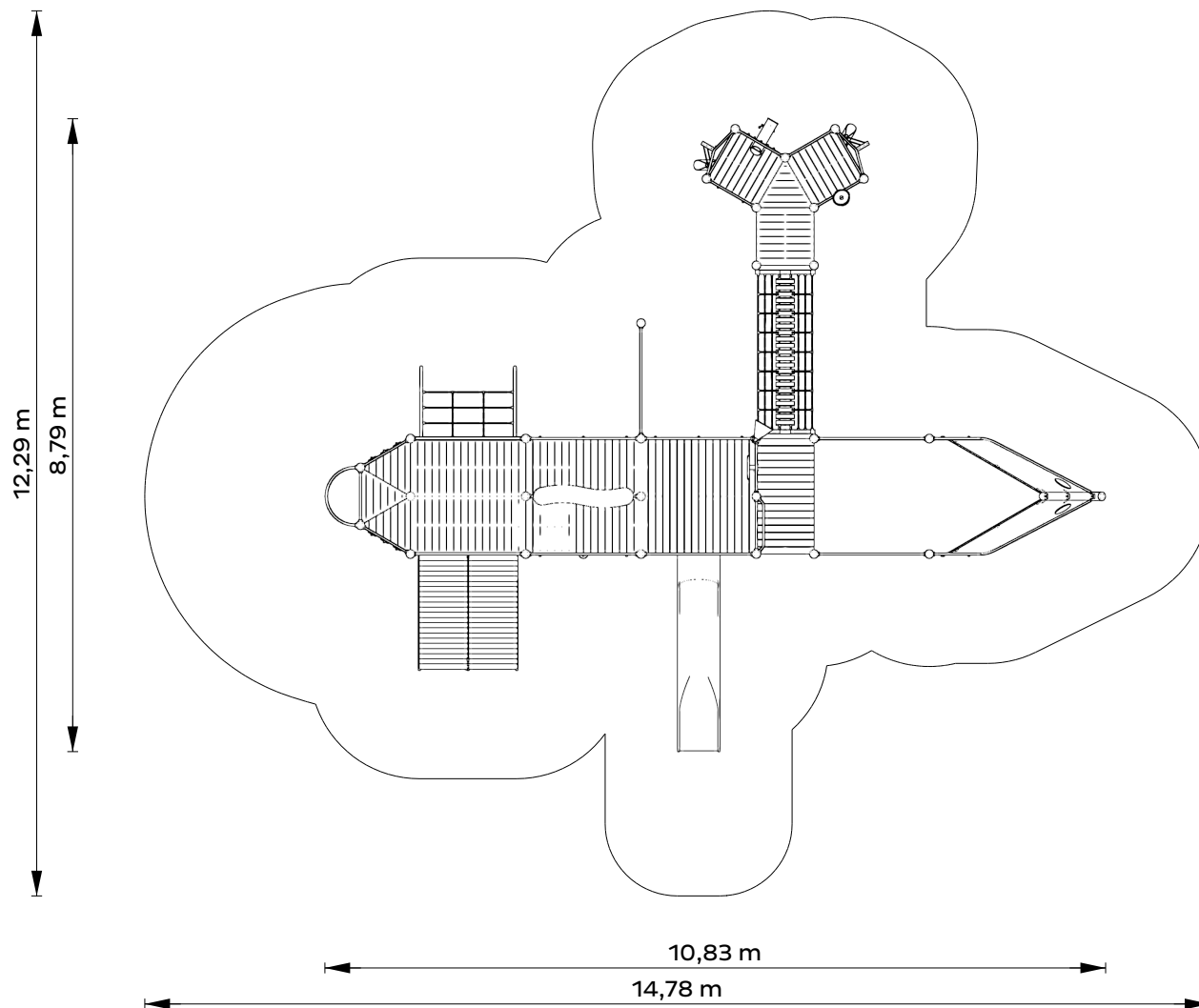




Legende:

- Rad- und Wanderweg neu
- Rad- und Wanderweg Verlängerung alternativ

	Plangrundl. / Änderung / Ergänzung
	Bauherr
Bauamt Malchin	

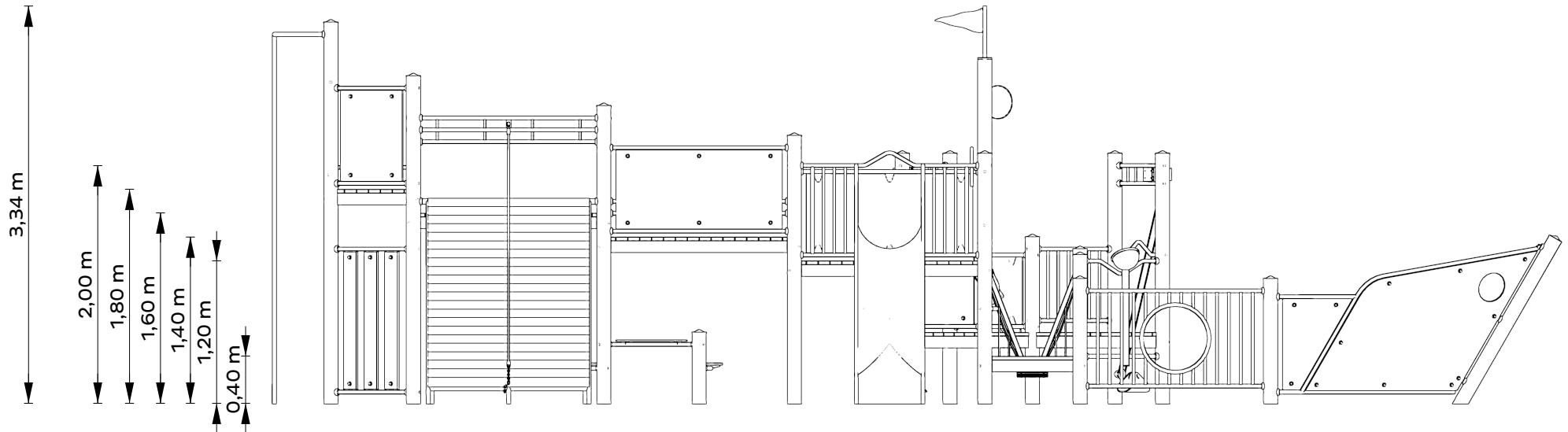


**Maßstab 1:100**  
31.01.2024  
Version: 1

**Artikel**  
**831670006**  
Spielschiff

**Variante**  
**37684**

**T. Fuchs**  
+49 42 54/93 15 - 48  
fuchs@kaiser-kuehne.com



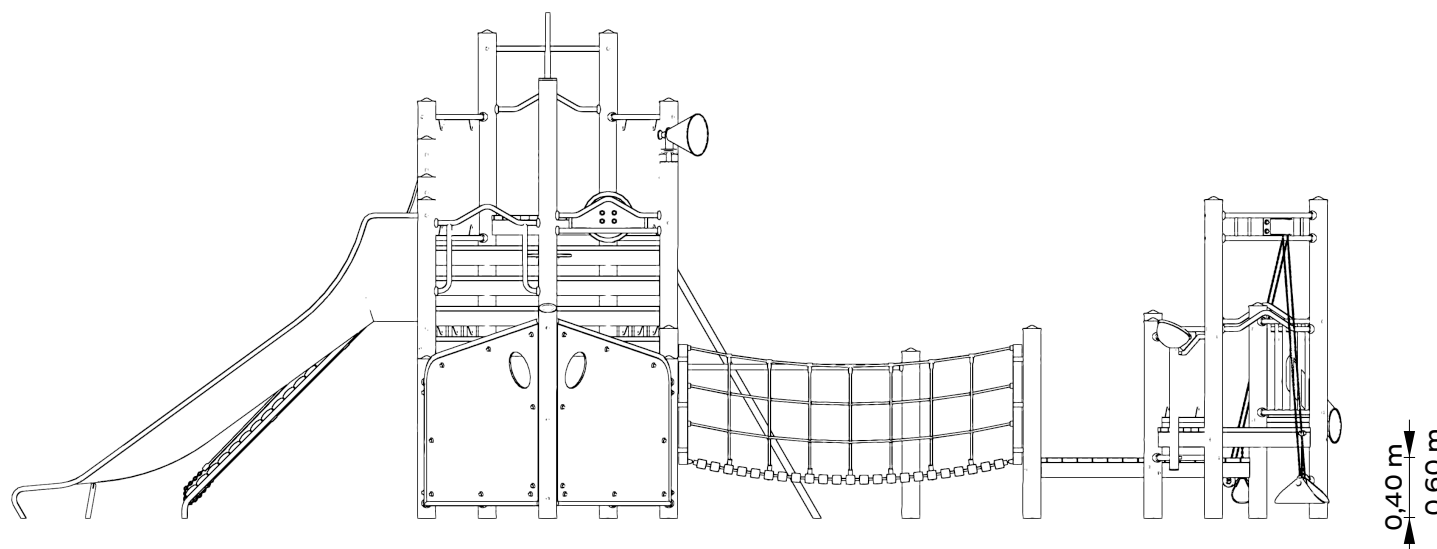
**Maßstab 1:50**  
31.01.2024  
Version: 1

**Artikel**  
**831670006**  
Spielschiff

**Variante**  
**37684**

**T. Fuchs**  
+49 42 54/93 15 - 48  
fuchs@kaiser-kuehne.com

© Kaiser & Kühne



**Maßstab 1:50**  
31.01.2024  
Version: 1

**Artikel**  
**831670006**  
Spielschiff

**Variante**  
**37684**

**T. Fuchs**  
+49 42 54/93 15 - 48  
fuchs@kaiser-kuehne.com



**ohne Maßstab**  
31.01.2024  
Version: 1

**Artikel**  
**831670006**  
Spielschiff

**Variante**  
**37684**

**T. Fuchs**  
+49 42 54/93 15 - 48  
fuchs@kaiser-kuehne.com

© Kaiser & Kühne



**ohne Maßstab**  
31.01.2024  
Version: 1

**Artikel**  
**831670006**  
Spielschiff

**Variante**  
**37684**

**T. Fuchs**  
+49 42 54/93 15 - 48  
fuchs@kaiser-kuehne.com

© Kaiser & Kühne




**ohne Maßstab**  
31.01.2024  
Version: 1

**Artikel**  
**831670006**  
Spielschiff

**Variante**  
**37684**

**T. Fuchs**  
+49 42 54/93 15 - 48  
fuchs@kaiser-kuehne.com

© Kaiser & Kühne



**ohne Maßstab**  
31.01.2024  
Version: 1

**Artikel**  
**831670006**  
Spielschiff

**Variante**  
**37684**

**T. Fuchs**  
+49 42 54/93 15 - 48  
fuchs@kaiser-kuehne.com

© Kaiser & Kühne





**Kartenauszug - Geoportal**

(kein amtlicher Auszug)

Malchin (133853)

Flur: 9

Maßstab: ca. 1: 1400

Datum: 26.08.2024

Stelle: Amt Malchin, Nutzer: Neuendorf

**Erstausbau** : ca. 230m

**Unterhaltung** : ca. 1900m

**Plastrarbeiten** :



**Landkreis Mecklenburgische Seenplatte**

Geobasisdaten: © GeoBasis-DE/M-V 2022

Geofachdaten: © Landkreis Meckl.Seenplatte

Diese Karte ist urheberrechtlich geschützt. Vervielfältigungen sind nur mit Genehmigung des Herausgebers zulässig. Als Vervielfältigung -auch von Teilen- gelten z.B. Nachdruck, Fotokopie, Mikroverfilmung, Digitalisierung, Scannen sowie Abzeichnung.

