

| | | |
|--|---------------|---|
| Beschlussvorlage | | Vorlage-Nr: 2024/KU/017 |
| Federführend: Amt für Bau und Liegenschaften | | Status: öffentlich Datum: 11.04.2024 Verfasser: Frau J. Schiedt FBL: Herr A. Harpeng |
| Bauantrag zur Errichtung einer Terrassenüberdachung in der Gemarkung Kummerow, Flur 11, Flurstück 107 | | |
| Behandlung | Termin | Beratungsfolge |
| Öffentlich | 29.04.2024 | Gemeindevertretung der Seegemeinde Kummerow |

Beschlussvorschlag:

Das gemeindliche Einvernehmen zur Errichtung einer Terrassenüberdachung in der Gemarkung Kummerow, Flur 11, Flurstück 107, wird erteilt.

Sach- und Rechtslage:

§ 22 KV Entscheidung der Gemeinde
 § 36 BauGB Stellungnahme der Gemeinde
 § 35 BauGB Bauen im Außenbereich

Finanzielle Auswirkungen:

Die Maßnahme wird durch die LEADER Projektförderung unterstützt und erhält eine 65% Förderung durch das staatliche Amt für Landwirtschaft und Umwelt.

| Sachkonto: | Betrag € | Erg.-HH | Fin.-HH (investiv) | einmalig | laufend | Bemerkungen |
|--------------------------|--------------------|---------|-----------------------|----------|---------|-------------|
| Ausgaben: | | | | | | |
| Veranda | 12.968,03 € | | | | | |
| Terrassenüberdachung | 37.244,62 € | | | | | |
| | 50.212,65 € | | | | | |
| Einnahmen: | | | | | | |
| 65 % LEADER Förderung | 32.638,22 € | | | | | |
| | | | | | | |

Anlagen:

Bauantragsunterlagen

Zutreffendes bitte ankreuzen bzw. ausfüllen!

| | | | | |
|---|--|---|---|--|
| <input checked="" type="checkbox"/> An die untere Bauaufsichtsbehörde | Eingangsvermerk der unteren Bauaufsichtsbehörde Eingegangen 26. MRZ. 2024 Regionalstandort Waren (Müritz) Bauamt | | | |
| <input type="checkbox"/> An die Gemeinde (nur bei Vorlage in der Genehmigungsfreistellung) | | | | |
| <input type="checkbox"/> Bauantrag (§ 64 LBauO M-V) <input checked="" type="checkbox"/> Bauantrag im vereinfachten Verfahren (§ 63 LBauO M-V) <input type="checkbox"/> Antrag auf Vorbescheid (§ 75 LBauO M-V) <input type="checkbox"/> Vorlage in der Genehmigungsfreistellung (§ 62 LBauO M-V) Soll durch die Gemeinde eine Weiterleitung als Bauantrag erfolgen, wenn die Gemeinde erklärt, dass ein Genehmigungsverfahren durchgeführt werden soll (§ 62 Abs. 4 Satz 4 LBauO M-V)? <input type="checkbox"/> ja <input type="checkbox"/> nein <input type="checkbox"/> Antrag auf isolierte Abweichung (§ 67 Abs. 2 LBauO M-V) | Aktenzeichen | | | |
| Bauherr/Antragsteller: Name und Anschrift Gemeinde Kummerow über Amt Malchin am Kummerow Ist der Bauherr Grundstückseigentümer? <input checked="" type="checkbox"/> ja <input type="checkbox"/> nein | Eingangsvermerk der Gemeinde Aktenzeichen | | | |
| Vertreter des Bauherrn: Name und Anschrift (§ 53 Abs. 2 LBauO M-V) Herr Harpeng, Am Markt1, 17139 Malchin | Telefon * 03994 640354 E-Mail * pecat@malchin.de | | | |
| Entwurfsverfasser: Name und Anschrift siehe oben | Telefon * 03994640355 E-Mail * harpeng@malchin.de | | | |
| Bauvorlageberechtigung nach § 65 LBauO M-V | | | | |
| <input type="checkbox"/> Abs. 2 Nr. 1 Architekt | <input checked="" type="checkbox"/> Abs. 2 Nr. 2 bauvorlageberechtigter Ingenieur | <input type="checkbox"/> Abs. 2 Nr. 3 Innenarchitekt | <input type="checkbox"/> Abs. 2 Nr. 4 Bediensteter einer juristischen Person des öffentlichen Rechts | <input type="checkbox"/> Abs. 1 Bauvorlageberechtigung ist nicht erforderlich |
| Baugrundstück: PLZ, Ort, Straße, Hausnummer 17139 Kummerow, Hafenstraße 12, | Gemarkung/en Kummerow Flur/en 11 Flurstück/e 109 | | | |
| <input type="checkbox"/> Eine Baulast zu Gunsten des Baugrundstücks ist eingetragen. | <input type="checkbox"/> Eine Baulast zu Lasten des Baugrundstücks ist eingetragen. | | | |
| Art der Baulast/nähere Beschreibung | | | | |

* Angaben sind freiwillig

| | |
|--|---|
| 1. Angaben zum Vorhaben | |
| Art des Vorhabens | <input checked="" type="checkbox"/> Neubau, Erweiterung <input type="checkbox"/> Änderung, z.B. Umbau <input type="checkbox"/> Nutzungsänderung <input type="checkbox"/> Beseitigung eines in die Denkmalliste eingetragenen Denkmals |
| Zweckbestimmung des Vorhabens (z.B. Wohngebäude, Garagen; bei Nutzungsänderung Angabe der bisherigen und der beabsichtigten Nutzung) | Errichtung Terrassenüberdachung |
| zu dem Vorhaben ist bereits ein Vorbescheid erteilt worden | Bescheid vom _____ Aktenzeichen _____ |
| 2. Bei Antrag auf Vorbescheid | |
| Bezeichnung der Frage/n, über die im Vorbescheid zu entscheiden ist | |
| 3. Bei Vorlage in der Genehmigungsfreistellung | <input type="checkbox"/> Das Vorhaben liegt im Geltungsbereich eines Bebauungsplanes i.S.d. § 30 Abs. 1 oder der §§ 12, 30 Abs. 2 BauGB |
| Bezeichnung und Nummer des Planes | |
| 4. Antrag auf Abweichungen, Ausnahmen und Befreiungen | |
| <input type="checkbox"/> Abweichung von folgenden Vorschriften wird beantragt | Begründung (ggf. auf gesondertem Blatt beifügen) |
| <input type="checkbox"/> Ausnahme von folgenden Vorschriften wird beantragt | Begründung (ggf. auf gesondertem Blatt beifügen) |
| <input type="checkbox"/> Befreiung von folgenden Vorschriften wird beantragt | Begründung (ggf. auf ausgesondertem Blatt beifügen) |

5. Hinweise zum Datenschutz

Die für die Entscheidung über den Antrag erforderlichen Daten werden für diesen Zweck gemäß den §§ 9 bis 11 des Landesdatenschutzgesetzes erhoben, verarbeitet und gespeichert. Die Übermittlung personenbezogener Daten an die im Verfahren zu beteiligenden Stellen ist gemäß § 14 des Landesdatenschutzgesetzes zulässig. Diese können beispielsweise kommunale Behörden, so die untere Wasser-, Naturschutz- und Denkmalschutzbehörde und die Gemeinde sein, aber auch Landesbehörden, so die Straßen-, Forst-, Immissionsschutz-, Naturschutz-, Luftfahrt- und Denkmalfachbehörde. Nachbarn werden unter den Voraussetzungen des § 70 LBauO M-V beteiligt.

Die Übermittlung personenbezogener Daten an andere Behörden oder Stellen ist auch zulässig, wenn diese die Daten zur Erfüllung ihrer gesetzlichen Aufgaben benötigen. Daten werden regelmäßig an das Finanzamt (§ 29 Bewertungsgesetz), die Bauberufsgenossenschaft (§ 195 Abs. 3 SGB VII), die Vermessungs- und Geoinformationsbehörden (§ 6 Abs. 2 Geoinformations- und Vermessungsgesetz), das Statistische Amt (§ 6 Hochbaustatistikgesetz), an die Gemeinde (§ 72 Abs. 6 LBauO M-V) sowie an Behörden und sonstige Stellen zur Bekämpfung der Schwarzarbeit (§ 72 Abs. 10 LBauO M-V) übermittelt.

Auf Verlangen wird dem Antragsteller gemäß § 24 des Landesdatenschutzgesetzes Auskunft unter anderem über die zu seiner Person gespeicherten Daten und die im Verfahren beteiligten Behörden und Stellen erteilt. Nach den §§ 13 und 25 des Landesdatenschutzgesetzes besteht ein Berichtigungsanspruch, wenn unrichtige Daten verarbeitet wurden.

6. Anlagen

- | | | | | |
|-----|-------------------------------------|---|--------|--|
| 1. | <input checked="" type="checkbox"/> | 3 | - fach | Auszug aus der amtlichen Liegenschaftskarte (§ 7 Abs. 1 BauVorVO M-V) |
| 2. | <input checked="" type="checkbox"/> | 3 | - fach | Lageplan (§ 7 BauVorVO M-V) |
| 3. | <input checked="" type="checkbox"/> | 3 | - fach | Bauzeichnungen (§ 8 BauVorVO M-V) |
| 4. | <input checked="" type="checkbox"/> | 3 | - fach | Baubeschreibung auf amtlichem Vordruck (§ 9 BauVorVO M-V) |
| 5. | <input type="checkbox"/> | | - fach | Baubeschreibung – ergänzende Beschreibung zu einem land- oder forstwirtschaftlichen Bauvorhaben auf amtlichem Vordruck (§ 9 BauVorVO M-V) |
| 6. | <input checked="" type="checkbox"/> | 3 | - fach | Baubeschreibung – ergänzende Beschreibung zu einem gewerblichen Bauvorhaben auf amtlichem Vordruck (§ 9 BauVorVO M-V) |
| 7. | <input type="checkbox"/> | | - fach | Standsicherheitsnachweis - nur vorzulegen bei Vorhaben entsprechend § 66 Abs. 3 Satz 1 LBauO M-V (§ 10 BauVorVO M-V) <input type="checkbox"/> wird nachgereicht |
| 8. | <input checked="" type="checkbox"/> | 1 | - fach | Erklärung des Tragwerksplaners, dass der Standsicherheitsnachweis bei Vorhaben entsprechend § 66 Abs. 3 Satz 1 Halbsatz 1 Nr. 2 LBauO M-V (Kriterienkatalog) nicht bauaufsichtlich geprüft werden muss (§ 14 Abs. 2 BauVorVO M-V) <input type="checkbox"/> wird nachgereicht, spätestens mit der Baubeginnanzeige |
| 9. | <input type="checkbox"/> | | - fach | Erklärung, dass der Standsicherheitsnachweis bei Vorhaben entsprechend § 66 Abs. 2 Satz 1 LBauO M-V erstellt wurde - vorzulegen durch den Ersteller des Standsicherheitsnachweises (§ 14 Abs. 1 BauVorVO M-V) <input type="checkbox"/> wird nachgereicht, spätestens mit der Baubeginnanzeige |
| 10. | <input type="checkbox"/> | | - fach | Brandschutznachweis - nur vorzulegen bei Vorhaben entsprechend § 66 Abs. 3 Satz 2 LBauO M-V (§ 11 BauVorVO M-V) |
| 11. | <input type="checkbox"/> | | - fach | Erklärung, dass der Brandschutznachweis bei Vorhaben entsprechend § 66 Abs. 2 Satz 3 LBauO M-V erstellt wurde - vorzulegen durch den Ersteller des Brandschutznachweises (§ 14 Abs. 1 BauVorVO M-V) <input type="checkbox"/> wird nachgereicht, spätestens mit der Baubeginnanzeige |
| 12. | <input type="checkbox"/> | | - fach | Berechnung des Maßes der baulichen Nutzung - nur bei Vorhaben im Geltungsbereich eines Bebauungsplanes, der Festsetzungen darüber enthält |
| 13. | <input type="checkbox"/> | | - fach | Ermittlung des Brutto-Rauminhaltes nach DIN 277 – vorzulegen nur bei Gebäuden |
| 14. | <input checked="" type="checkbox"/> | 3 | - fach | Ermittlung der anrechenbaren Bauwerte (§ 9 BauVorVO i.V.m. § 2 BauGebVO M-V) <i>(Kostenvoranschlag)</i> |
| 15. | <input type="checkbox"/> | | - fach | Vertretervollmacht |
| 16. | <input type="checkbox"/> | | - fach | Erhebungsbogen für Baustatistik |
| 17. | <input type="checkbox"/> | | - fach | Vergleichsberechnung zur Prüfung der wirtschaftlichen Zumutbarkeit/Unzumutbarkeit (§ 6 DSchG M-V) |

Malchin, 20.3.2024

Ort, Datum

Unterschrift Bauherr/Vertreter

Malchin, 20.3.2024

Ort, Datum

Unterschrift Entwurfsverfasser

Baubeschreibung

Zutreffendes bitte ankreuzen bzw. ausfüllen!

| | |
|---|-------------------------------------|
| Bauherr/Antragsteller: Name und Anschrift Gemeinde Kummerow über Amt malchin am Kummerower See Am Markt 1 17139 Malchin | Telefon * 03994640354 |
| | E-Mail * pecat@malchin.de |

| | |
|---|---------------------------------|
| Baugrundstück: PLZ, Ort, Straße, Hausnummer Am Hafen 12 17139 Kummerow | Gemarkung/en Kummerow |
| | Flur/en 11 |
| | Flurstück/e 107 |



| | |
|--|---|
| 1. Angaben zum Vorhaben | |
| Art des Vorhabens | <input checked="" type="checkbox"/> Neubau, Erweiterung <input type="checkbox"/> Beseitigung eines in die Denkmalliste eingetragenen Denkmals <input type="checkbox"/> Änderung, z.B. Umbau <input type="checkbox"/> Nutzungsänderung |
| Zweckbestimmung des Vorhabens (z.B. Wohngebäude, Garagen, bei Nutzungsänderung Angabe der bisherigen und der beabsichtigten Nutzung) | Errichtung Terrassenüberdachung |
| Gebäudeklasse (entsprechend § 2 Abs. 3 LBauO M-V) | 1 2 3 4 5 <input checked="" type="checkbox"/> <input type="checkbox"/> <input type="checkbox"/> <input type="checkbox"/> <input type="checkbox"/> |
| Sonderbau (entsprechend § 2 Abs. 4 LBauO M-V) | Ja <input type="checkbox"/> Nein <input type="checkbox"/> |

| | |
|---|---|
| 2. Angaben zur Erschließung des Vorhabens (nur auszufüllen, wenn nicht an öffentliche Ver- oder Entsorgung angeschlossen werden kann oder nicht in ausreichender Breite an einer öffentlichen Verkehrsfläche gelegen) | |
| Art der Wasserversorgung | — |
| Art der Energieversorgung | — |
| Art der Entsorgung der häuslichen und gewerblichen Abwässer | — |
| Art der Entsorgung des Regenwassers | — |
| Angaben zur Grundstückszufahrt | — |

* Angaben sind freiwillig

| 3. Angaben zu Bauteilen | Beschreibung der verwendeten Bauprodukte und Bauarten/ konstruktiver Aufbau | Feuerwiderstandsklasse, Baustoffeigenschaft/Bauteil- eigenschaft |
|---|--|--|
| Tragende Wände, Stützen | 100x100 mm Aluprofile | |
| Außenwände | keine | |
| Trennwände einschließlich Öffnungsverschlüsse (§ 29 LBauO M-V) | | |
| Brandwände einschließlich Öffnungsverschlüsse | | |
| Wände notwendiger Treppenräume einschließlich Öffnungsverschlüsse | | |
| Wände notwendiger Flure ein- schließlich Öffnungsver- schlüsse | | |
| Wände von Schächten ein- schließlich Öffnungsver- schlüsse (z.B. Aufzüge, Installationen) | | |
| Decken | | |
| Unterdecken | | |
| Treppen | | |
| Dachtragwerk (z.B. Holzbinder) | Aluprofile | |
| Bedachung | 10mm Verbundsicherheitsglas | |
| Gründungskörper - Gründung | 8 Stück Punktfundamente | |
| weitere Angaben (ggf. auf gesondertem Blatt ergänzen) | | |

| | |
|---|---|
| 4. Angaben zur technischen Gebäudeausrüstung | |
| Art der Gebäudebeheizung/ Warmwasserbereitung | — |
| Art des Brennstoffes sowie Lagermenge und -ort | |
| Nennleistung der Feuerstätte/n | |
| Aufzüge | |
| Lüftung | |
| Blitzschutz | |
| 5. Angaben zum barrierefreien Bauen | |
| Barrierefreiheit eines Geschos- ses bei Wohngebäuden mit mehr als 2 Wohnungen (§ 50 Abs. 1 LBauO M-V) | sichergestellt durch: |
| Barrierefreiheit öffentlich zugänglicher baulicher Anlagen (§ 50 Abs. 2 LBauO M-V) | sichergestellt durch: |
| 6. Angaben zu örtlichen Bauvorschriften | |
| Anzahl der notwendigen Stellplätze oder Garagen (Die Angaben sind nur erforderlich, soweit durch örtliche Bauvorschrift der Gemeinde Festsetzungen zu notwen- digen Stellplätzen getroffen sind) | |
| auf dem Baugrundstück | _____ Stellplätze, davon _____ Stellplätze in Garagen |
| auf anderem Grundstück mit Baulast | _____ |
| durch Ablösung | _____ |
| Größe und Beschaffenheit der Stellplätze | |

| | |
|--|---|
| weitere Angaben aus örtlichen Bauvorschriften | |
| äußere Gestaltung, (z.B. Fassade, Dach, Fenster, Außentüren) | |
| Gestaltung von Plätzen und unbebauten Flächen | |
| Art und Höhe von Einfriedungen sowie Begrünung baulicher Anlagen | |
| weitergehende Angaben | |
| 7. Angaben zu den anrechenbaren Bauwerten (die Ermittlung des Brutto-Rauminhalts und des anrechenbaren Bauwertes entsprechend § 2 Baugebührenverordnung ist auf einem gesonderten Blatt anzugeben) | |
| Brutto-Rauminhalt des Gebäudes | 114,00 m ³ |
| anrechenbarer Bauwert | $KG\ 300 = 30.000,-$ $KG\ 400 = 1000,-$ 31.000 Euro |
| 8. sonstige Angaben und Hinweise, die zur Beurteilung des Vorhabens notwendig sind (z.B. Erläuterungen der Werbeanlage) | (siehe Kosten voranschlag) |
| Malchin, 20.3.2024 Ort, Datum |  Unterschrift Bauherr/Vertreter |
| Malchin, 20.3.2024 Ort, Datum |  Unterschrift Entwurfsverfasser |

Baubeschreibung

- ergänzende Beschreibung zu einem gewerblichen Bauvorhaben

Seite 1

Zutreffendes bitte ankreuzen bzw. ausfüllen!

| | |
|---|-------------------------------------|
| Bauherr/Antragsteller: Name und Anschrift Gemeinde Kummerow über Amt Malchin am Kummerower See Am Markt 1 17139 Malchin | Telefon * 03994640354 |
| | E-Mail * pecat@malchin.de |

| | |
|---|---------------------------------|
| Baugrundstück: PLZ, Ort, Straße, Hausnummer Am Hafen 12 17139 Kummerow | Gemarkung/en Kummerow |
| | Flur/en 11 |
| | Flurstück/e 107 |

| | |
|--|-------------------------------------|
| 1. Beschreibung des Vorhabens | |
| Art des Betriebes und/oder der Anlage | Betriebung des Hafens + Umbau |
| Erzeugnisse/Dienstleistung (Art und Umfang) | Keine Änderung zum jetzigen Zustand |
| Rohstoffe, Materialien, Betriebsstoffe, Reststoffe, Waren | |
| Arbeitsabläufe <input type="checkbox"/> Arbeitsablaufplan ist beigelegt | auch unverändert |
| Maschinen, Apparate, Fördereinrichtungen, Fahrzeuge <input type="checkbox"/> Maschinenaufstellungsplan ist beigelegt | |

| | | | | |
|------------------------|-------------------------|-----------|-----------|-----|
| 2. Betriebszeit | an Werktagen | von 10:00 | bis 18:00 | Uhr |
| | an Sonn- und Feiertagen | von 11:00 | bis 18:00 | Uhr |

| | | | | |
|------------------------|----------------------|----------|--------------------------------|----------|
| 3. Beschäftigte | in der Arbeitsstätte | | davon im geplanten Bauvorhaben | |
| | männlich | weiblich | männlich | weiblich |
| Anzahl | 1 | 1 | | |

| | |
|---|---|
| 4. Umweltschutz | |
| Luftverunreinigung (Art, z.B. durch Rauch, Ruß, Staub, Gase, Aerosole, Dämpfe, Geruchsstoffe) | / |
| Lage und Höhe der Abluftöffnungen | / |
| Maßnahmen zur Vermeidung schädlicher Luftverunreinigungen | / |

* Angaben sind freiwillig

| | | | | | | | | |
|---|---|-----|-----------|-----|------------------------------------|-----|-----|--|
| Geräusche (Art, Ursache und Schalleistung, z.B. durch Anlagen, Tätigkeiten, betrieblichen Verkehr auf dem Grundstück) | | | | | | | | |
| | Dauer und Häufigkeit | von | Tageszeit | bis | Nachtzeit (22.00 Uhr bis 6.00 Uhr) | von | bis | |
| | an Werktagen | | | | | | | |
| | an Sonn- und Feiertagen | | | | | | | |
| | Lage der Geräuschquellen (Austrittsöffnungen, ggf. Richtungsangaben) | | | | | | | |
| Maßnahmen zur Vermeidung | | | | | | | | |
| Erschütterungen und/oder mechanische Schwingungen (Art und Ursache) | | | | | | | | |
| | Dauer und Häufigkeit | von | Tageszeit | bis | Nachtzeit (22.00 Uhr bis 6.00 Uhr) | von | bis | |
| | an Werktagen | / | | / | | | | |
| | an Sonn- und Feiertagen | | | | | | | |
| | Lage der Erschütterungs- und/oder Schwingungsquellen | | | | | | | |
| Maßnahmen zur Vermeidung von Erschütterungen und/oder Schwingungen | | | | | | | | |
| Abfallstoffe (Art, Menge pro Zeiteinheit) | | | / | | | | | |
| | Zwischenlagerung (Art, Ort und Menge) | | | | | | | |
| | Art der Verwertung oder Beseitigung | | | | | | | |
| | Besonders zu behandelnde Abwässer (Art, Menge pro Zeiteinheit) | | | | | | | |
| | Behandlung (Art und Ort) | | | | | | | |
| | Verbleib der Rückstände | | | | | | | |

**5. sonstige Angaben und Hinweise,
die zur Beurteilung des Vorhabens
notwendig sind**

(ggf. weitere Angaben auf gesondertem Blatt
ergänzen)

/

Malchin, 20.3.2024

Ort, Datum

Unterschrift Bauherr/Vertreter

Ebeling

Malchin, 20.3.2024

Ort, Datum

Unterschrift Entwurfsverfasser

A. Karp



Landkreis Mecklenburgische Seenplatte
- Der Landrat -
Kataster- und Vermessungsamt

Platanenstr. 43
17033 Neubrandenburg

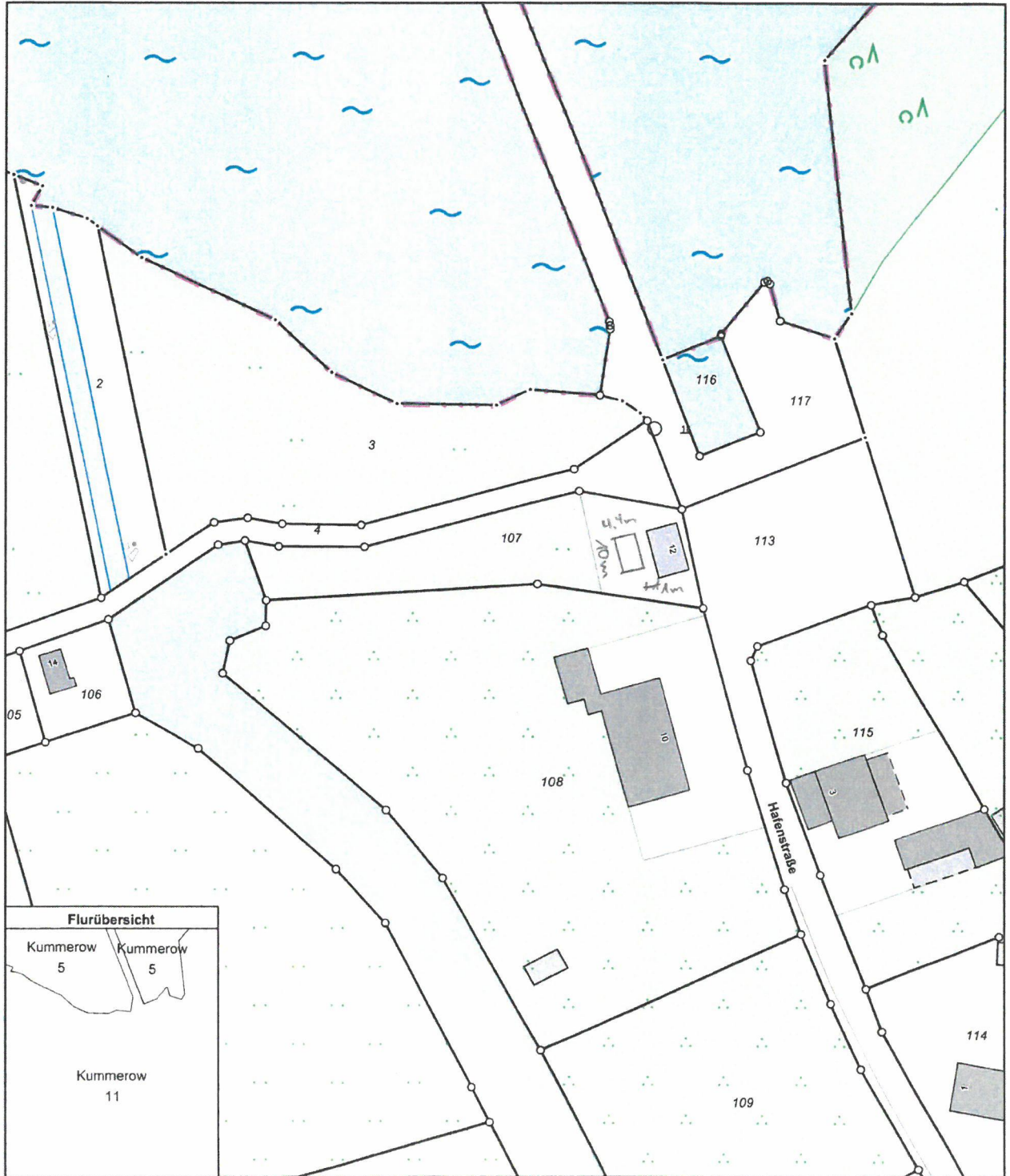
Auszug aus dem Liegenschaftskataster

Liegenschaftskarte MV 1:1000

Erstellt am 06.03.2024


Gemarkung: Kummerow (13 3851)
Flur: 11
Flurstück: 107

Gemeinde: Kummerow, Seegemeinde (13 0 71 084)
Landkreis Meckl. Seenplatte
Lage: Hafenstr. 12



MV2050
0 10 20 30 Meter
Maßstab 1:1000

© Vermessungs- und Geoinformationsbehörden Mecklenburg-Vorpommern
Vervielfältigung, Weiterverarbeitung, Umwandlung, Weitergabe an Dritte oder Veröffentlichung bedarf der Zustimmung
der zuständigen Vermessungs- und Geoinformationsbehörde. Davon ausgenommen sind Verwendungen zu
innerdienstlichen Zwecken oder zum eigenen, nicht gewerblichen Gebrauch (§ 34 Abs. 1 GeoVermG M-V).



Landkreis Mecklenburgische Seenplatte
- Der Landrat -
Kataster- und Vermessungsamt

Platanenstr. 43
17033 Neubrandenburg

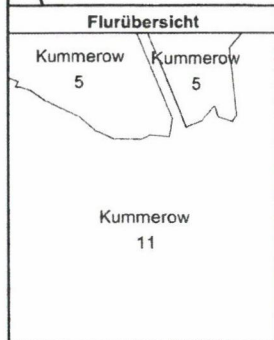
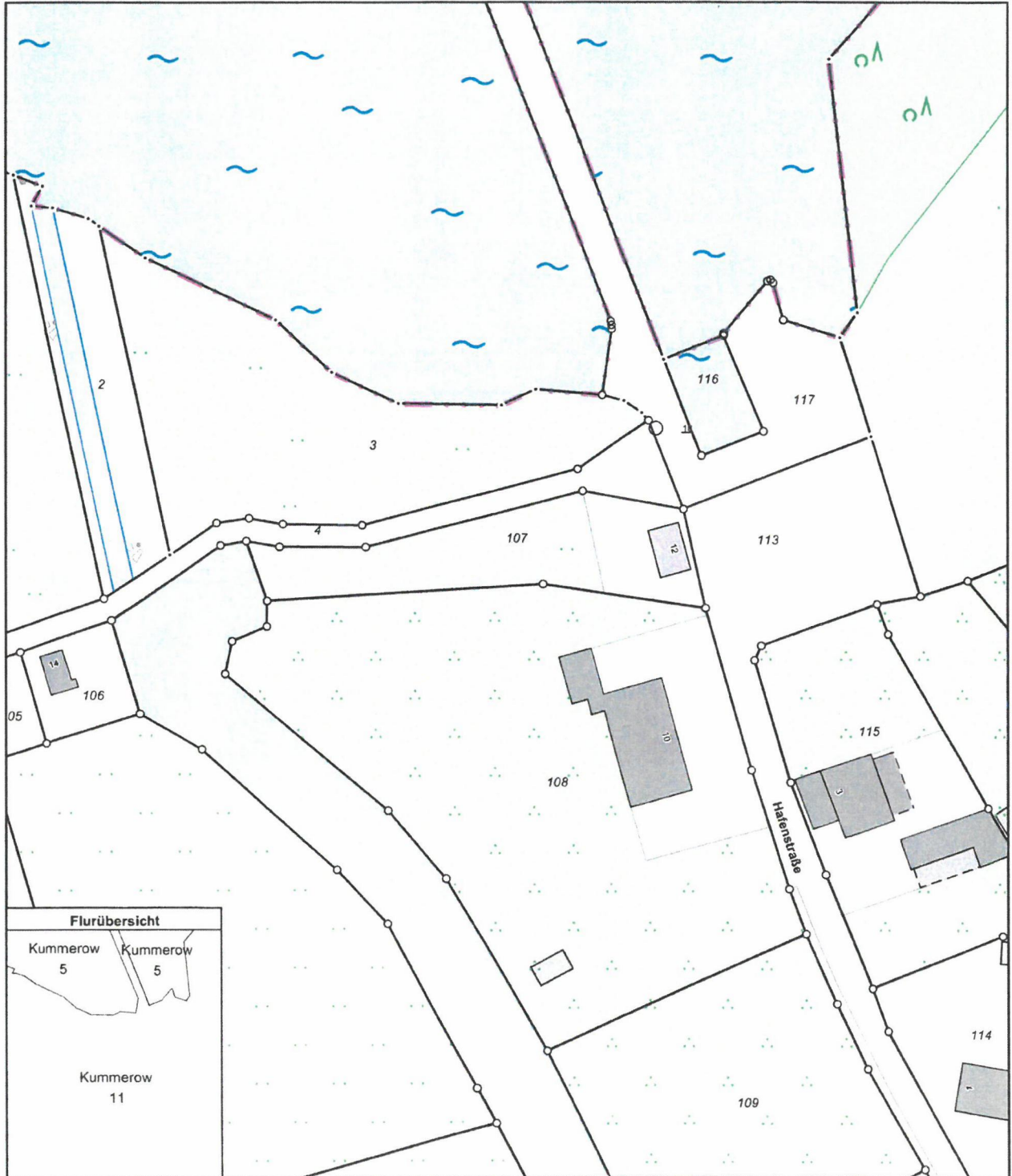
Auszug aus dem Liegenschaftskataster

Liegenschaftskarte MV 1:1000

Erstellt am 06.03.2024

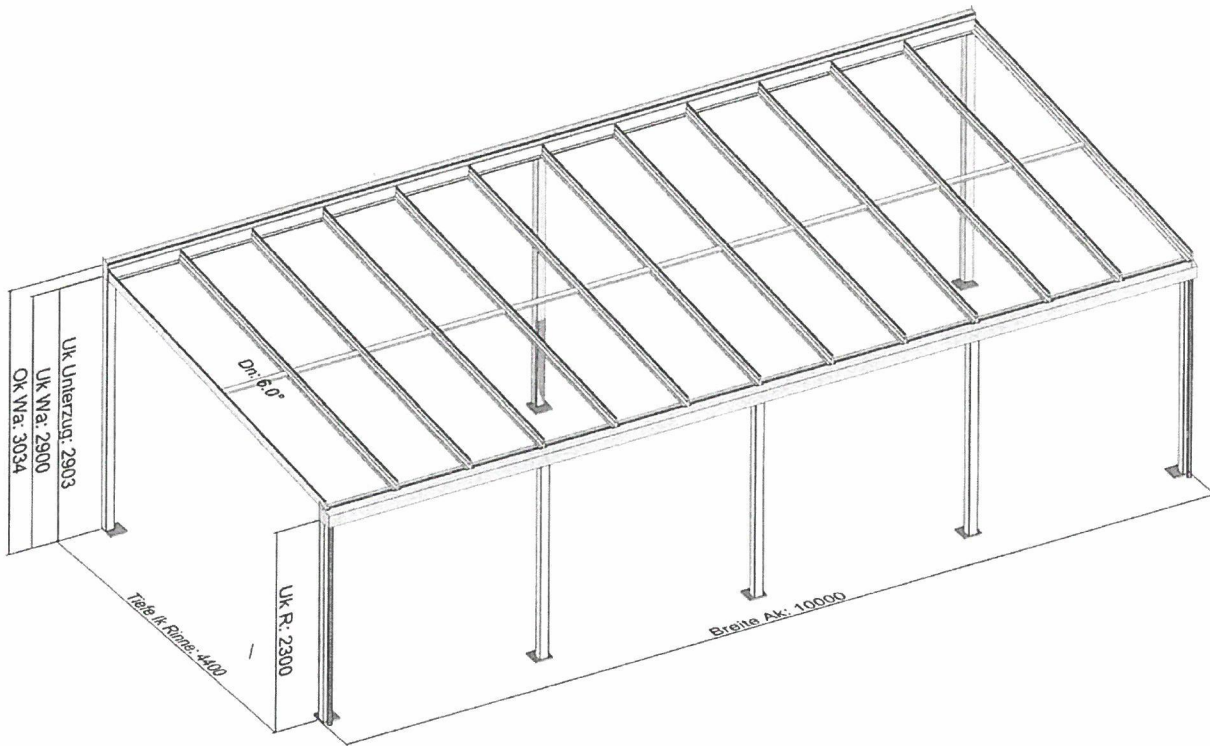
Gemarkung: Kummerow (13 3851)
Flur: 11
Flurstück: 107

Gemeinde: Kummerow, Seegemeinde (13 0 71 084)
Landkreis Meckl. Seenplatte
Lage: Hafenstraße 12



MV2050
0 10 20 30 Meter
Maßstab 1:1000

© Vermessungs- und Geoinformationsbehörden Mecklenburg-Vorpommern
Vervielfältigung, Weiterverarbeitung, Umwandlung, Weitergabe an Dritte oder Veröffentlichung bedarf der Zustimmung
der zuständigen Vermessungs- und Geoinformationsbehörde. Davon ausgenommen sind Verwendungen zu
innerdienstlichen Zwecken oder zum eigenen, nicht gewerblichen Gebrauch (§ 34 Abs. 1 GeoVermG M-V).



A. Gassner

Angebot: 00020-2024 / Amt Malchin, Dorfstr 51, 17139 Kummerow

Tel.: / Fax.:

Bauvorhaben: TD11-2024

Dach: VSG 10mm - Dachglas / El.: Elementglas

Pos.: 1 Datum: 27.2.2024 Schneelast: 85 kg/m²

Seite: 1 Termin: Gez.:länge ()

Farbe: RAL nach Wahl



MEBAN WST GmbH
 Nonnenhofer Straße 6
 17033 Neubrandenburg
 fon 0395 36752-0
 fax 0395 36752-99
 info@meban.de



2023/6/19 14:24



2023/6/19 14:26



Alu-Systeme GmbH

HWR Alu-Systeme GmbH Demminer Str. 18 17159 Dargun

Herrn Arno Harpeng
SB Gebäudebewirtschaftung Amt Malchin

Demminer Str. 18
17159 Dargun
Tel.: 039959 - 33 98 55
Fax: 039959 - 33 98 56
www.hwr-alu.de
info@hwr-alu.de

D 17179 Malchin

Fassaden Wintergärten Vordächer Fenster Türen Terrassendächer

Angebot:4261 / 2023

| | | | |
|---------------------------|----------------|--|---------------------|
| Ihr Zeichen 15548 | Ihre Nachricht | Unser Zeichen H.-J.Heinrich/ C.Kammer | Datum 23.06.2023 |
| Komm: TD "Kummerow Hafen" | | | Seite: 1 |

Sehr geehrte Damen und Herren,
wir danken für Ihre Anfrage und senden hiermit folgendes Angebot.

| Pos. | Menge | Beschreibung | Einzel (€) | Gesamt (€) |
|------|-------|---|---------------|---------------|
| 0.1 | | Profilsystem: Terrassendach, Serie T Verglasung: VSG 10 mm, klar Oberfläche: RAL nach Wahl (pulverbeschichtet Glanzgrad 75+/-10%) | | |
| 1 | 1.00 | Terrassendach, Typ 001 gemäß Zeichnung vom 23.06.2023 B = 10000 mm Tiefe = 5000 mm Uk-Rinne = 2300 mm Ok-Wandanschluss = 3100 mm 22 Dachfelder, durch Systemsprosse geteilt 5 x Frontstütze, 70 x 70 x 4 mm mit 2 x Abflußstutzen und 2 x Fallrohrset bis Ok-Gelände Anschluss an örtliche Entwässerung erfolgt bauseits! Montage erfolgt auf bauseitige (!) Stahlkonstruktion als Auflage Unterzugprofil vom Wandanschluss Lieferung und Montage: | 24871.00 | 24871.00 |

Mit freundlichen Grüßen

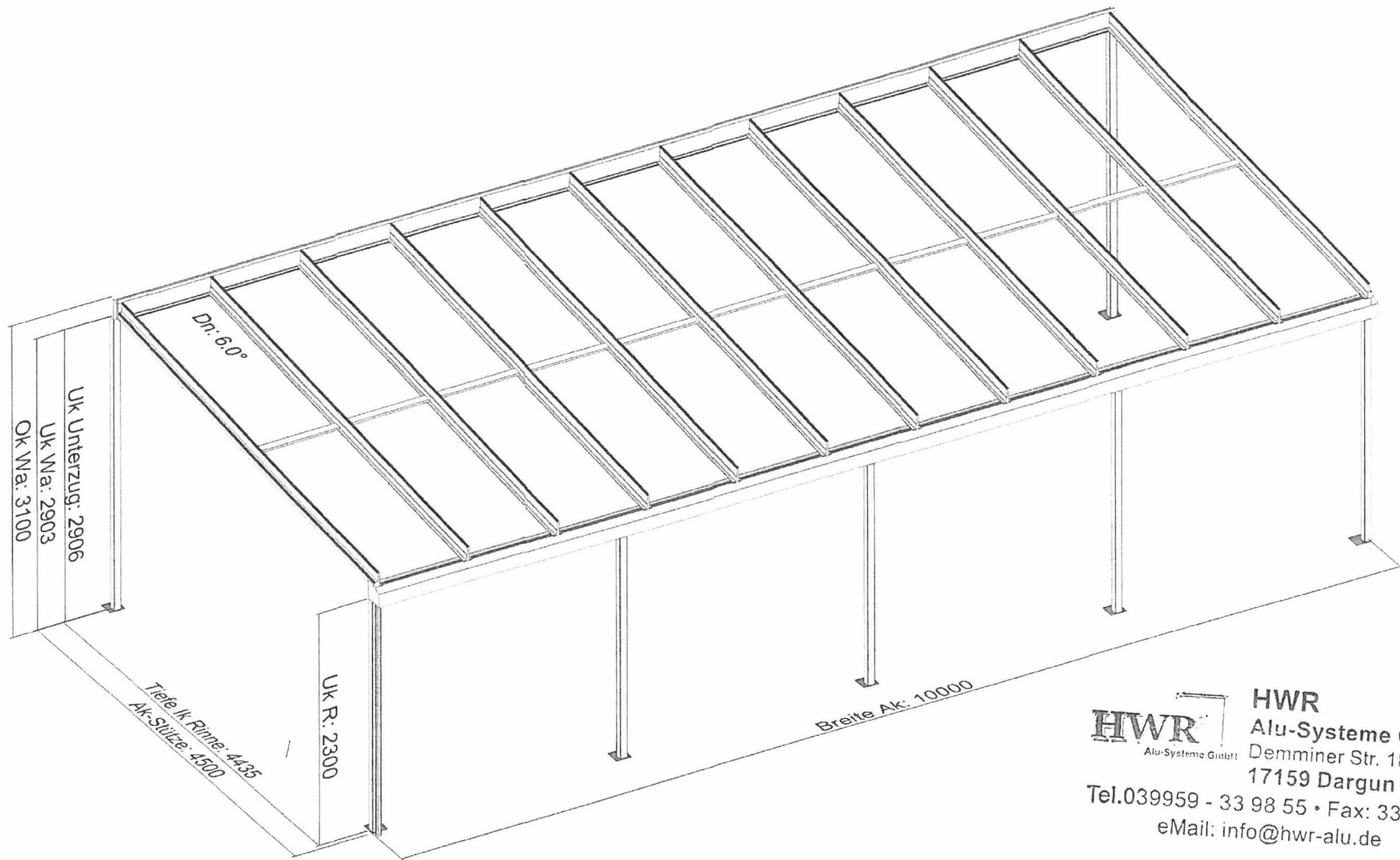
C. Kammer

| | |
|---------------|------------------|
| Übertrag: | 24.871,00 |
| 19.00 % MwSt: | 4.725,49 |
| Summe: | 29.596,49 |

Lieferzeit nach letzter technischer Klarstellung 8 Kalenderwochen
Maße und weitere Beschreibungen entnehmen sie bitte den beigelegten Zeichnungen/Anlagen.
hergestellt, geliefert, mit Montage

Die Angebotsbindfrist beträgt 12 Kalenderwochen

Geschäftsführer: René Rathjens
Registergericht: Neubrandenburg, Reg.-Nr.: 8056* Finanzamt Waren, St.-Nr.: 075/110/00666, USt-ID-Nr.: DE 291801295
Volksbank Demmin eG, IBAN: DE74 1509 1674 1080 0022 50, BIC: GENODEF1DM1



 **HWR**
 Alu-Systeme GmbH
 Demminer Str. 18
 17159 Dargun
 Tel. 039959 - 33 98 55 • Fax: 33 98 56
 eMail: info@hwr-alu.de

Angebot: 04261-2023 / Herr Arno Harpeng Amt Malchin
 Tel.: / Fax.:
 Bauvorhaben: Terrassendach "Kummerow Hafen"
 Dach: VSG 10mm - VSG 10 mm / El.: unverglast
 Pos.: 1 Datum: 23.6.2023 Schneelast: 85 kg/m²
 Seite: 1 Termin: Gez.: Claudia Kammer ()
 Farbe: RAL nach Wahl


 Alu-Systeme GmbH