

Beschlussvorlage		Vorlage-Nr: 2023/MC/094
Federführend: Amt für Bau und Liegenschaften		Status: öffentlich
		Datum: 16.10.2023
		Verfasser: Frau J. Schiedt
		FBL: Herr A. Harpeng
Errichtung eines Stabmattenzauns an den hinteren Grundstücksgrenzen zum Stadtpark in der Gemarkung Malchin, Flur 32, Flurstücke 1/11 und 1/12		
Behandlung	Termin	Beratungsfolge
Öffentlich	23.10.2023	Bauausschuss der Stadt Malchin

Beschlussvorschlag:

Die Stadt Malchin stimmt der Errichtung eines Stabmattenzauns an den hinteren Grundstücksgrenzen zum Stadtpark in der Gemarkung Malchin, Flur 32, Flurstücke 1/11 und 1/12, zu.

Sach- und Rechtslage:

Die untere Denkmalschutzbehörde bittet um Stellungnahme der Stadt Malchin zu o. g. Vorhaben, da der Baustandort sich im Bereich des Denkmals „Wallanlagen“ und direkt an der Grenze zum städtischen Park befindet.

Der Landrat als untere Denkmalschutzbehörde beabsichtigt, das o. g. Vorhaben zu genehmigen.

Finanzielle Auswirkungen:

keine, da es sich um einen privaten Antrag handelt

Anlagen:

Antrag auf denkmalschutzrechtliche Genehmigung
Flurkarte

Landkreis Mecklenburgische Seenplatte

Der Landrat · Platanenstraße 43 · 17033 Neubrandenburg



Bauamt - Untere Denkmalschutzbehörde
17192 Waren (Müritz) · Zum Amtsbrink 2

Antrag auf denkmalrechtliche Genehmigung gem. § 7 (1) Denkmalschutzgesetz M-V (DSchG M-V) für Bau- und Bodendenkmale

Daten des Antragstellers:

Name, Vorname PLZ/Wohnort
Straße, Hausnummer Telefon
E-Mail

Daten des Eigentümers:

Name, Vorname PLZ/Wohnort
Straße, Hausnummer Telefon
E-Mail

Das Objekt ist ein Baudenkmal/Bodendenkmal.

Grundstück (Anschrift)
Gemarkung Flur (e) Flurstück (e)

Das Objekt gehört zum Denkmalbereich.

Baugenehmigung ist nicht erforderlich.

Genauere Bezeichnung
des Vorhabens/
der Maßnahme:

Nutzung des Objektes
(jetzt/künftig):

Entwurfsverfasser
(Anschrift, Telefon)

Der Entwurfsverfasser ist bevollmächtigt, im Namen des Antragstellers/Eigentümers den Antrag zu stellen. (Vollmacht ist beizufügen.)

Hinweis:

Die Inanspruchnahme einer Steuervergünstigung für die beantragten Baumaßnahmen nach §§ 7i, 10 f, 10g, 11b Einkommenssteuergesetz setzt voraus, dass die Maßnahmen vor Beginn ihrer Ausführung mit der unteren Denkmalschutzbehörde als zuständiger Bescheinigungsbehörde abgestimmt worden sind. Es wird ausdrücklich darauf hingewiesen, dass die denkmalrechtliche Genehmigung bzw. die Baugenehmigung nicht die Abstimmung mit der unteren Denkmalschutzbehörde im steuerrechtlichen Bescheinigungsverfahren ersetzen.

Die beantragten Maßnahmen sollen mit dem denkmalrechtlichen Genehmigungsverfahren abgestimmt werden.

Dem Antrag sind folgende Unterlagen (in 2-facher Ausfertigung) beigelegt:

- Lageplan/Flurkarte
- detaillierte Maßnahmebeschreibung
- denkmalpflegerische Zielstellung
- Fotodokumentation
- Bestandsunterlagen:
 - Grundrisse
 - Ansichten
 - Schnitte
 - Fotos
 - Archivunterlagen
- Planungsunterlagen
 - Grundrisse
 - Ansichten
 - Schnitte
- restauratorische Untersuchung
- Holzschutzgutachten
- Mörtelproben/Farbanalyse
- Parkkonzeption

Ort, Datum

Malchin, 22.09.2023

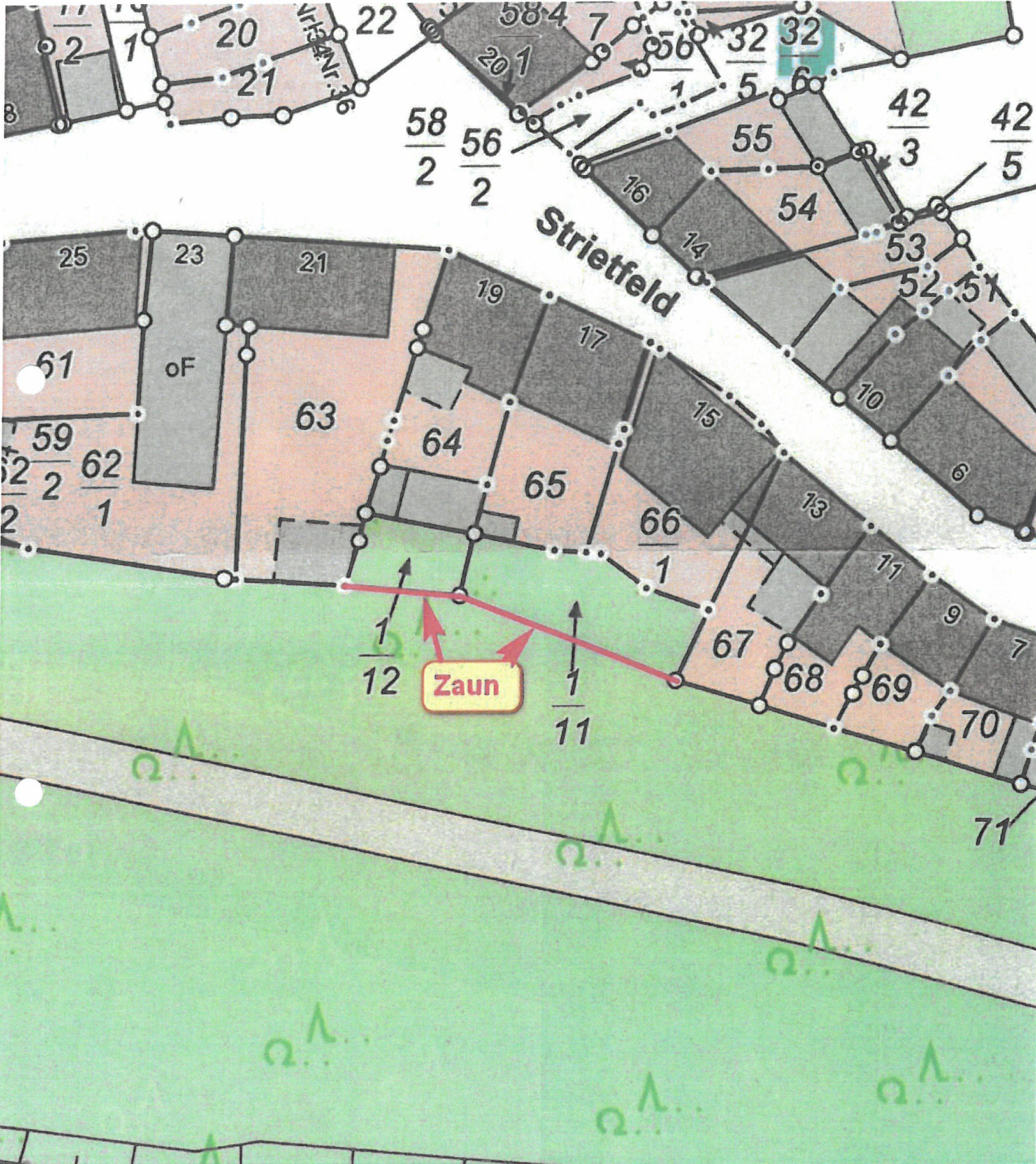
Ort, Datum


Wie Antragsteller


Unterschrift des
Antragstellers

T. Schick

Unterschrift des
Entwurfverwassers










Zaunverlauf



Kartenauszug - Geoportal

(kein amtlicher Auszug)

Malchin (133853)

Flur: 32

Maßstab: ca. 1: 250

Datum: 28.09.2023

Stelle: Bauamt / Denkmale, Nutzer: Ehlert



Landkreis Mecklenburgische Seenplatte

Geobasisdaten: © GeoBasis-DE/M-V 2022

Geofachdaten: © Landkreis Mecklenburgische Seenplatte

Diese Karte ist urheberrechtlich geschützt, Vervielfältigungen sind nur mit Genehmigung des Herausgebers zulässig. Als Vervielfältigung -auch von Teilen- gelten z.B. Nachdruck, Fotokopie, Mikroverfilmung, Digitalisierung, Scannen sowie Abzeichnung.

