

333 510

515

333 520

Übersichtskarte 1: 10000

Gielow - Straße der Einheit

© GeoBasis-DE/M-V 2019

59 530

59 530

525

525

520

520

515

515


59 510

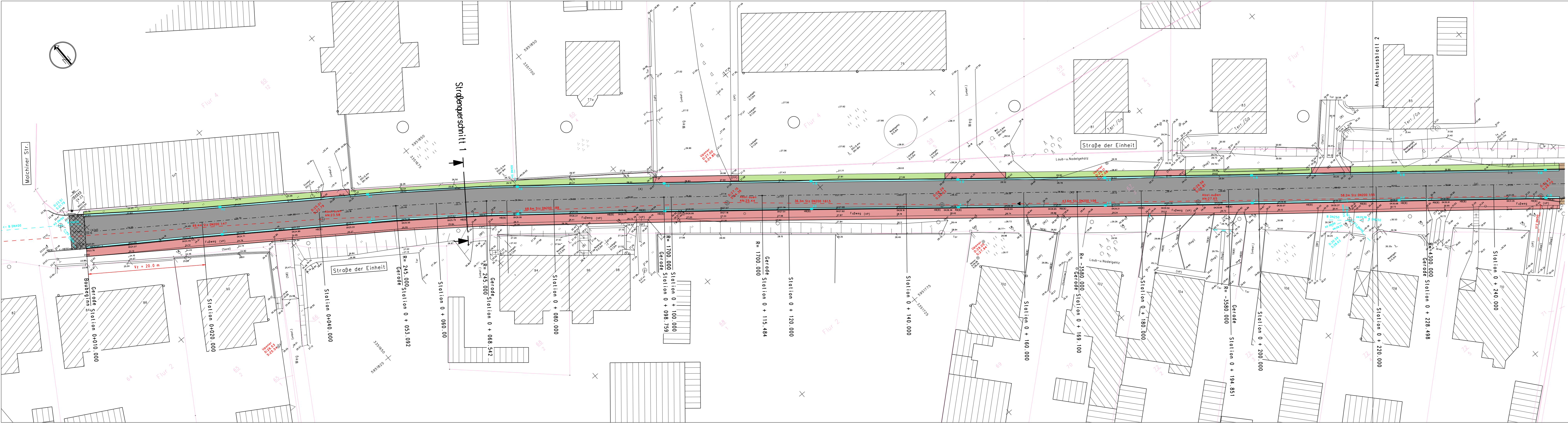
59 510

333 510

515

333 520





ZEICHENERKLÄRUNG:

	Asphalt		Gosse - zweireihig
	Bankette		Betonsteinpflaster - Gehweg
	Oberboden		Anpassung

Grundplan hergestellt:		Ergänzungen:	
Vermessungsbüro Brosicke Malchiner Straße 69 17039 Stavenhagen	Aufnahme: 2017		
Tel.: 0395/4298918 FAX: 0395/4298919	Logebezug: ETRS 89		
	Hohenbezug: DHNN 92		

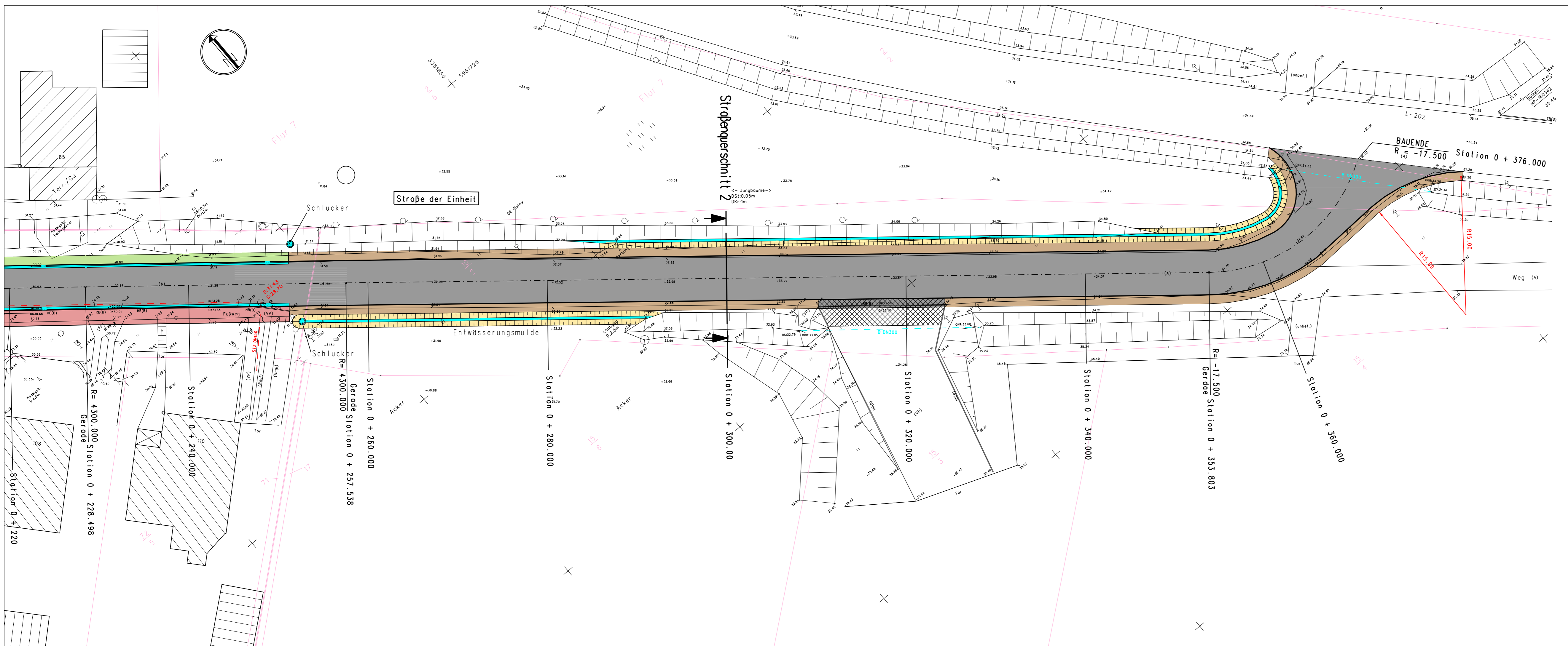
Nr.	Art der Änderung	Datum	Name

Entwurfsbearbeitung:	252018ST/v						
INGENIEURBERATUNGSGESELLSCHAFT JURGENS + KLUTZ + PARTNER mbH Brandenburgische Ingenieure VdI WASSERWIRTSCHAFT-BAUWESEN-LANDSCHAFTSPLANUNG OTIMARSTRASSE 68, 17166 TETEROW TELEFON: 03996/1527820 TELEFAX: 03996/1527821	<table border="1"> <tr> <td>bearbeitet</td> <td>Wis</td> </tr> <tr> <td>gezeichnet</td> <td>Neu</td> </tr> <tr> <td>geprüft:</td> <td> </td> </tr> </table>	bearbeitet	Wis	gezeichnet	Neu	geprüft:	
bearbeitet	Wis						
gezeichnet	Neu						
geprüft:							
Teterow, den 18.01.2019							

Auftraggeber:	Gemeinde Gielow	Anlage:	3
	Amt Malchin am Kummerower See	Blatt Nr.:	2.1
	Am Markt 1	Reg. Nr.:	
	17139 Malchin	Planbez.:	V-LP-1

Bauvorhaben:	VORENTWURF Ausbau der Straße der Einheit im Ortsteil Gielow in der Gemeinde Gielow	Planinhalt:	LAGEPLAN - Straßenbau
Aufgestellt:	Gielow, den	Maßstab:	1 : 250
Gesehen:	Malchin, den	Genehmigt:	Waren, den

Gemeinde Gielow	Landkreis Mecklenburgische Seenplatte
Amt Malchin am Kummerower See	



ZEICHENERKLÄRUNG:

	Asphalt		Betonsteinpflaster - Gehweg
	Bankette		Entwässerungsmulde
	Oberboden		Anpassung
	Gosse - zweireihig		

Grundplan hergestellt:		Ergänzungen:
Vermessungsbüro Brasicke Malchiner Straße 69 17039 Stavenhagen Tel.: 0395/4298918 FAX: 0395/4298919	Aufnahme: 2017 Logebezug: ETRS 89 Höhenbezug: DHHN 92	

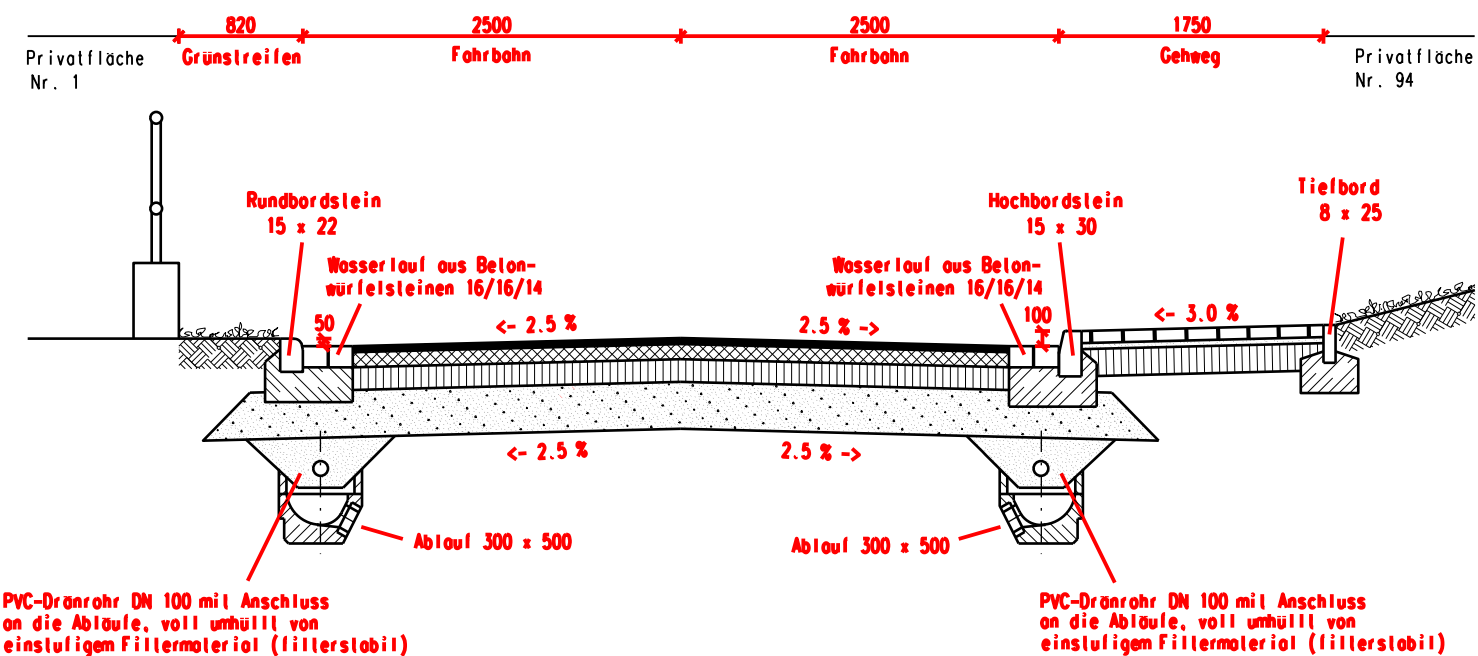
Nr.	Art der Änderung	Datum	Name

Entwurfsbearbeitung:	252018ST/V						
INGENIEURBERATUNGSGESELLSCHAFT JURGENS + KLUTZ + PARTNER mbH Beratende Ingenieure VBI WASSERWIRTSCHAFT-BAUWESEN-LANDSCHAFTSPLANUNG OTIMARSTRASSE 68, 17166 TETEROW TELEFON: 03996/1527820 TELEFAX: 03996/1527821	<table border="1"> <tr> <td>bearbeitet</td> <td>Schütze</td> </tr> <tr> <td>gezeichnet</td> <td>Neubauer</td> </tr> <tr> <td>geprüft:</td> <td> </td> </tr> </table>	bearbeitet	Schütze	gezeichnet	Neubauer	geprüft:	
bearbeitet	Schütze						
gezeichnet	Neubauer						
geprüft:							
Teterow, im November 2018							

Auftraggeber: <u>Gemeinde Gielow</u>	Anlage: <u>3</u>
<u>Amt Malchin am Kummerower See</u>	Blatt Nr.: <u>2.2</u>
<u>Am Markt 1</u>	Reg. Nr.:
<u>17139 Malchin</u>	Planbez.: <u>PB-STR-2</u>

Bauvorhaben: VORENTWURF Ausbau der Straße der Einheit im Ortsteil Gielow in der Gemeinde Gielow Landkreis Mecklenburgische Seenplatte	Planinhalt: LAGEPLAN - Straßenbau
Aufgestellt: Gielow, den	Maßstab: 1 : 250
Gemeinde Gielow Gesehen: Malchin, den	Genehmigt: Waren, den
Amt Malchin am Kummerower See	Landkreis Mecklenburgische Seenplatte

STRASSENQUERSCHNITT 1
Station 0 + 72.000



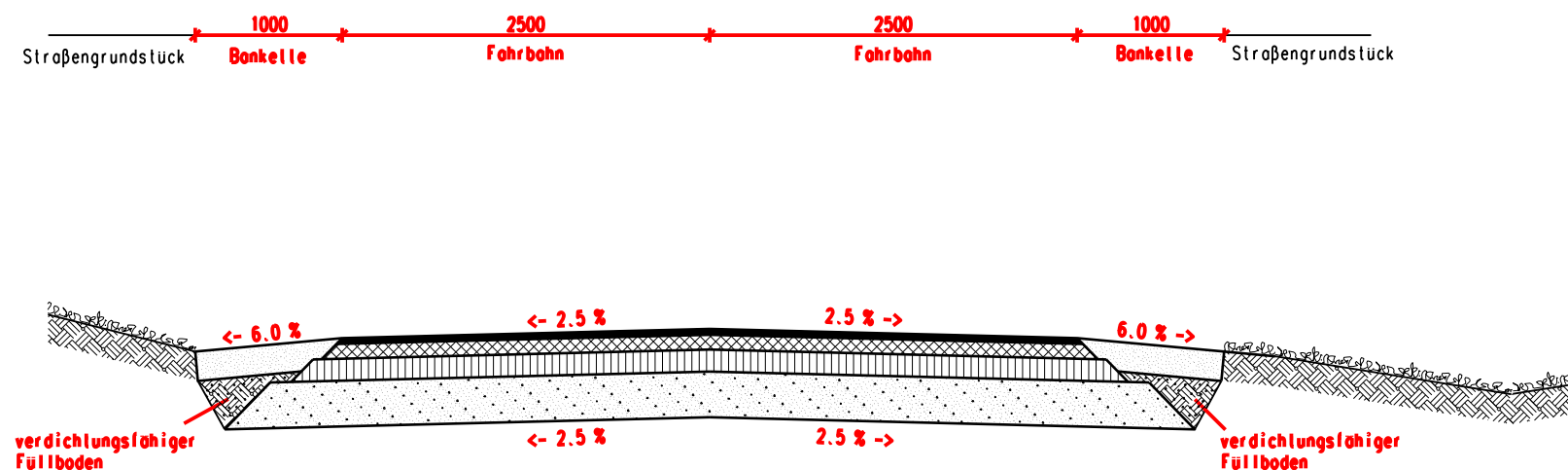
Fahrbahn (RS10 12, Tafel 1, Zeile 3, Bk 1.0/F 2)

- 4.00 cm Asphaltbeton 0/11 - AC 11 D S, Bitumen 50/70, gem. ZTV-Asphalt StB 07
- 10.00 cm Asphalttragschicht 0/22 - AC 22 T N, Bitumen 50/70, gem. ZTV-Asphalt StB 07
- 15.00 cm Schottertragschicht STS 0/45, gem. ZTV-SoB StB 04/07, Ev2 = 120 MPa
- 31.00 cm Frostschuttschicht FSS 0/32 GW/GI, gem. ZTV-SoB StB 04/07, Verdichtungsgrad 100 % Dpr, mit gebrochenem Kornanteil C 90/3, Kornanteil < 0.063 mm max 5.0 %, Ev2 > 100 MPa
- 60.00 cm Erdarbeiten nach ZTVE-StB 17, Rohplanum Ev2 = 45 MPA
- 60.00 cm Gesamtaufbaustärke

Gehweg (RS10 12, Tafel 6, Zeile 1, Bk 0.3/F 2)

- 8.00 cm Betonsteinpflaster 20/10/8 cm, (Rechteckpflasterstein mit abgerundeter Kante), gem. EN 1338, gelagertes Material
- 4.00 cm Pflasterbett aus Brechsand 0/5, filterstabil, güteüberwacht nach TL SoB StB 04
- 18.00 cm Kiestragschicht KTS 0/32, zentralgemischt, gem. ZTV-SoB StB 04/07, Ev2 > 100 MPa
- 30.00 cm Erdarbeiten nach ZTVE-StB 17, Rohplanum Ev2 = 45 MPA
- 30.00 cm Gesamtaufbaustärke

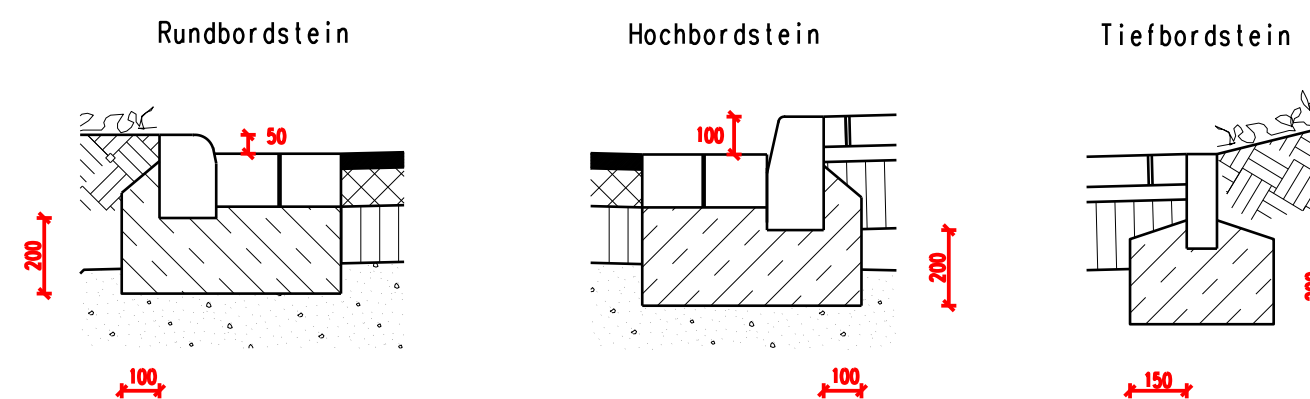
STRASSENQUERSCHNITT 2
Station 0 + 300.000



Gehweg im Bereich von Zufahrten (RS10 12, Tafel 6, Zeile 1, Bk 0.3/F 2)

- 8.00 cm Betonsteinpflaster 20/10/8 cm, (Rechteckpflasterstein mit abgerundeter Kante), gem. EN 1338, Farbe: herbstlaub
- 4.00 cm Pflasterbett aus Brechsand 0/5, filterstabil, güteüberwacht nach TL SoB StB 04
- 15.00 cm Schottertragschicht STS 0/45, gem. ZTV-SoB StB 04/07, Ev2 = 100 MPa
- 23.00 cm Frostschuttschicht FSS 0/32 GW/GI, gem. ZTV-SoB StB 04/07, Verdichtungsgrad 100 % Dpr, Ev2 > 80 MPa
- 50.00 cm Erdarbeiten nach ZTVE-StB 17, Rohplanum Ev2 = 45 MPA
- 50.00 cm Gesamtaufbaustärke

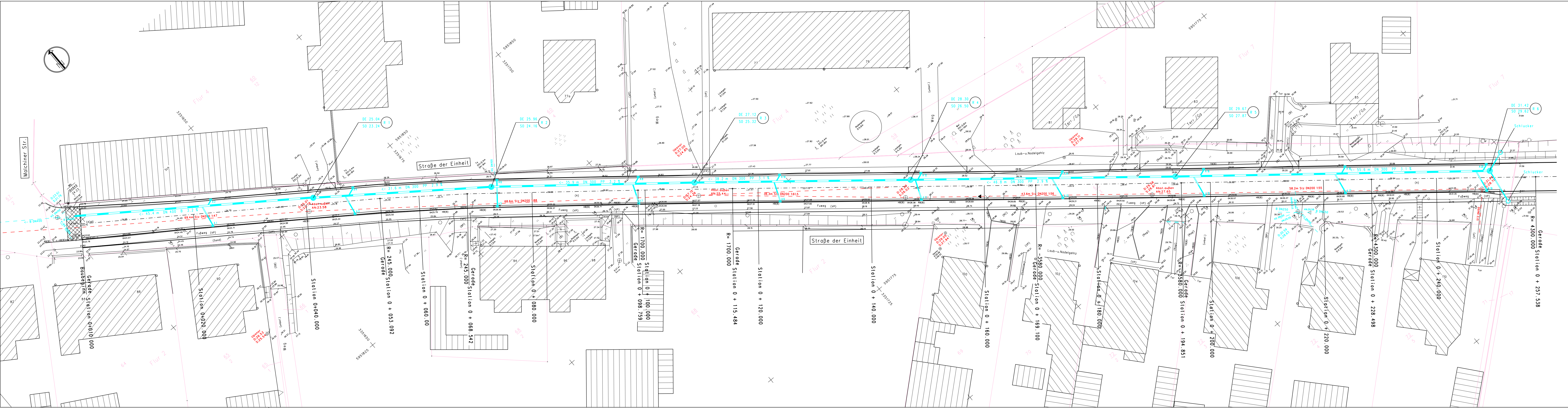
Detail i.M. 1 : 20



Nr.	Art der Änderung	Datum	Name

Entwurfsbearbeitung:		Projektnr.: 252017	
INGENIEURBERATUNGSGESELLSCHAFT JÜRGENS + KLUTZ + PARTNER mbH <small>Beratende Ingenieure VBI</small> WASSERWIRTSCHAFT - BAUWESEN - LANDSCHAFTSPLANUNG OTIMARSTRASSE 68, 17166 TETEROW TELEFON: 03996/1527820 TELEFAX: 03996/1527821		bearbeitet	Wiswedel
		gezeichnet	Heine
Teterow, den 21.01.2019		geprüft: _____	

Auftraggeber: <u>Gemeinde Gielow</u> <u>Amt Malchin am Kummerower See</u> <u>Am Markt 1</u> <u>17139 Malchin</u>		Anlage: 3 Blatt Nr.: 3 Reg. Nr. Planbez.: QUERSCHN	
Bauvorhaben: VORENTWURFSPLANUNG Ausbau der Straße der Einheit im Ortsteil Gielow in der Gemeinde Gielow Landkreis Mecklenburgische Seenplatte		Planinhalt: STRASSENQUERSCHNITTE Maßstab: 1 : 50	
Aufgestellt: Gielow, den		Genehmigt: Waren, den	
Gesehen: Malchin, den		Landkreis Mecklenburgische Seenplatte	
Amt Malchin am Kummerower See			




Zeichenerklärung

- gepl. Regenwasserkanal
- - - vorh. Regenwasserkanal
- - - vorh. Schmutzwasserkanal

Grundplan hergestellt:		Ergänzungen:	
Vermessungsbüro Bräsecke Molchiner Straße 69 17039 Stavenhagen	Aufnahme: 2017		
Tel.: 0395/4298918 FAX: 0395/4298919	Loagebezug: ETRS 89		
	Höhenbezug: DHNN 92		

Nr.	Art der Änderung	Datum	Name

Entwurfsbearbeitung:	 INGENIEURBERATUNGSGESellschaft JÜRGENS + KLUTZ + PARTNER mbH Beratende Ingenieure VBI WASSERWIRTSCHAFT-BAUWESSEN-LANDSCHAFTSPLANUNG OTTOMARSTRASSE 68, 17166 TETTEROW TELEFON: 03996/1527820 TELEFAX: 03996/1527821	252017ST/V
gezeichnet		WIS
geprüft		Neu
Teterow, den 18.01.2019		

Auftraggeber:	Gemeinde Gielow	Anlage:	3
	Amt Molchin am Kummerower See	Blatt Nr.:	5
	Am Markt 1	Reg. Nr.:	
	17139 Molchin	Planbez.:	V-LP-RW

Bauvorhaben:	VORENTWURF Ausbau der Straße der Einheit im Ortsteil Gielow in der Gemeinde Gielow	Planinhalt:	LAGEPLAN - gepl. RW-Kanal
Aufgestellt:	Gielow, den	Maßstab:	1 : 250
Gemeinde Gielow Gesehen:	Molchin, den	Genehmigt:	Waren, den

Gemeinde Gielow Gesehen:	Molchin, den	Landkreis Mecklenburgische Seenplatte
Amt Molchin am Kummerower See		